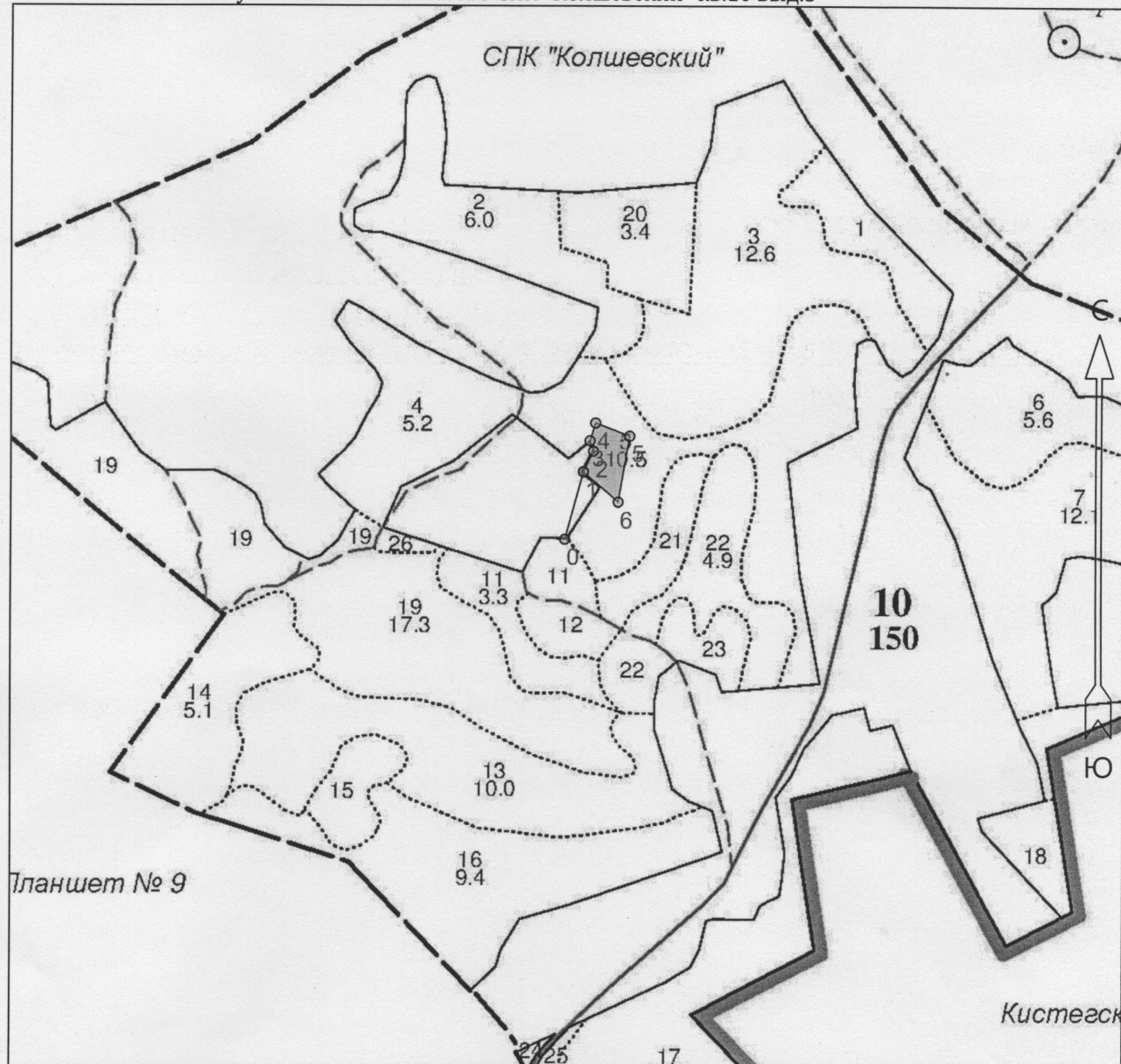


ПЛАН УЧАСТКА ПОД КОМПЕНСАЦИОННОЕ ЛЕСОВОССТАНОВЛЕНИЕ

ОГКУ "ЗАВОЛЖСКОЕ ЛЕСНИЧЕСТВО"

Заволжское сельское участковое лесничество СПК "Колшевский" кв.10 выд.5



Общая площадь: 0.6

Эксплуатационная площадь: 0.6

Масштаб: 1 : 10000

Условные обозначения:



Эксплуатационный участок

№№	Широта	Долгота
0	57.687363	41.760728
1	57.688333	41.761227
2	57.688632	41.761496
3	57.688784	41.761404
4	57.689042	41.761552
5	57.688852	41.762486
6	57.687898	41.762176

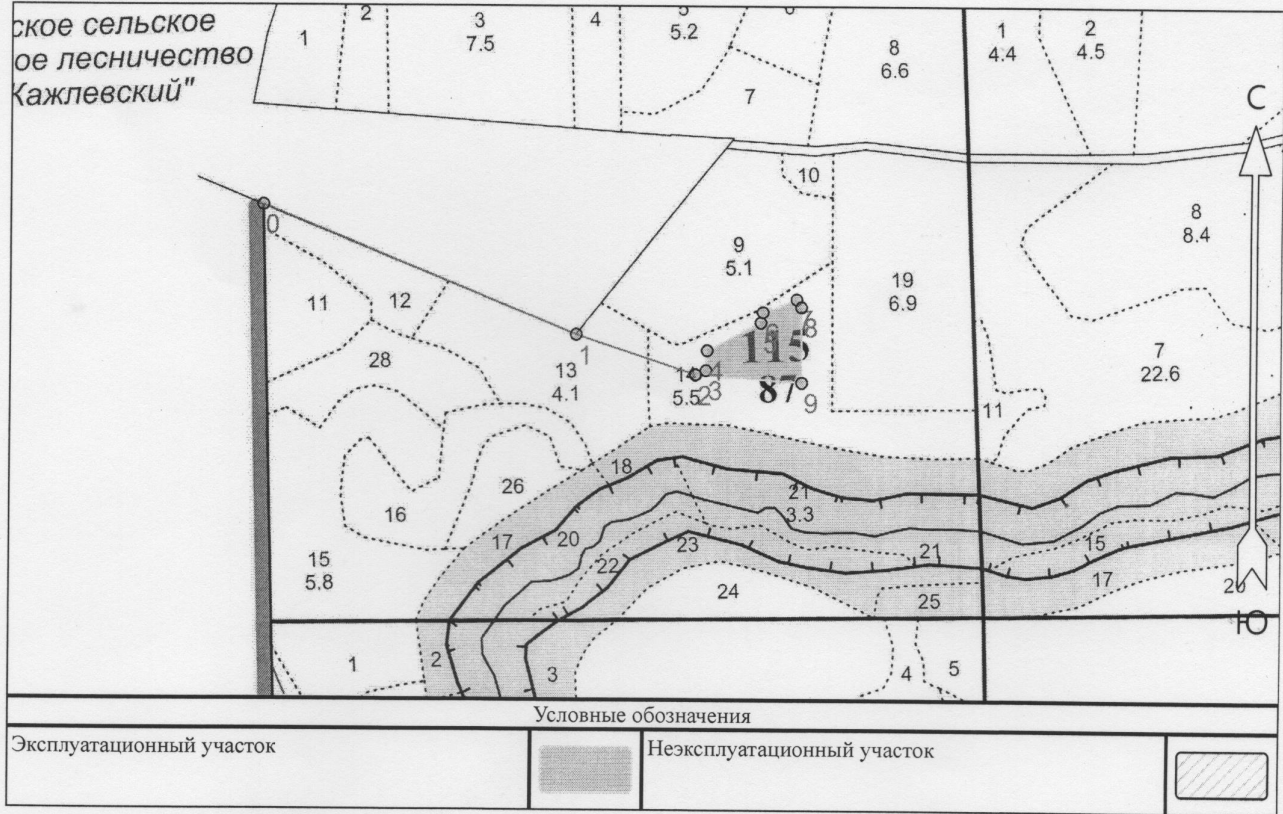
и.о. руководителя *М.И.И.И.* - Максимов Г.И.

Октябрьское уч. л-во

План участка под лесовосстановление
кв. 115 выд. 14 пл. 1,0 га.

М 1 : 10000

ское сельское
ое лесничество
Кажлевский"



Номер а точек	Координаты		Азимуты линий	Длина, м
	Широта	Долгота		
0 - 1	57.53702	42.43626	98°.30'	477
1 - 2	57.53539	42.44365	94°.00'	178
2 - 3	57.53489	42.44648	54°.00'	16
3 - 4	57.53494	42.44673	349°.00'	28
4 - 5	57.53519	42.44675	48°.30'	85
5 - 6	57.53555	42.44802	356°.30'	15
6 - 7	57.53568	42.44806	55°.00'	51
7 - 8	57.53584	42.44886	134°.00'	13
8 - 9	57.53574	42.44897	165°.30'	106
9 - 2	57.53479	42.44899	260°.00'	150

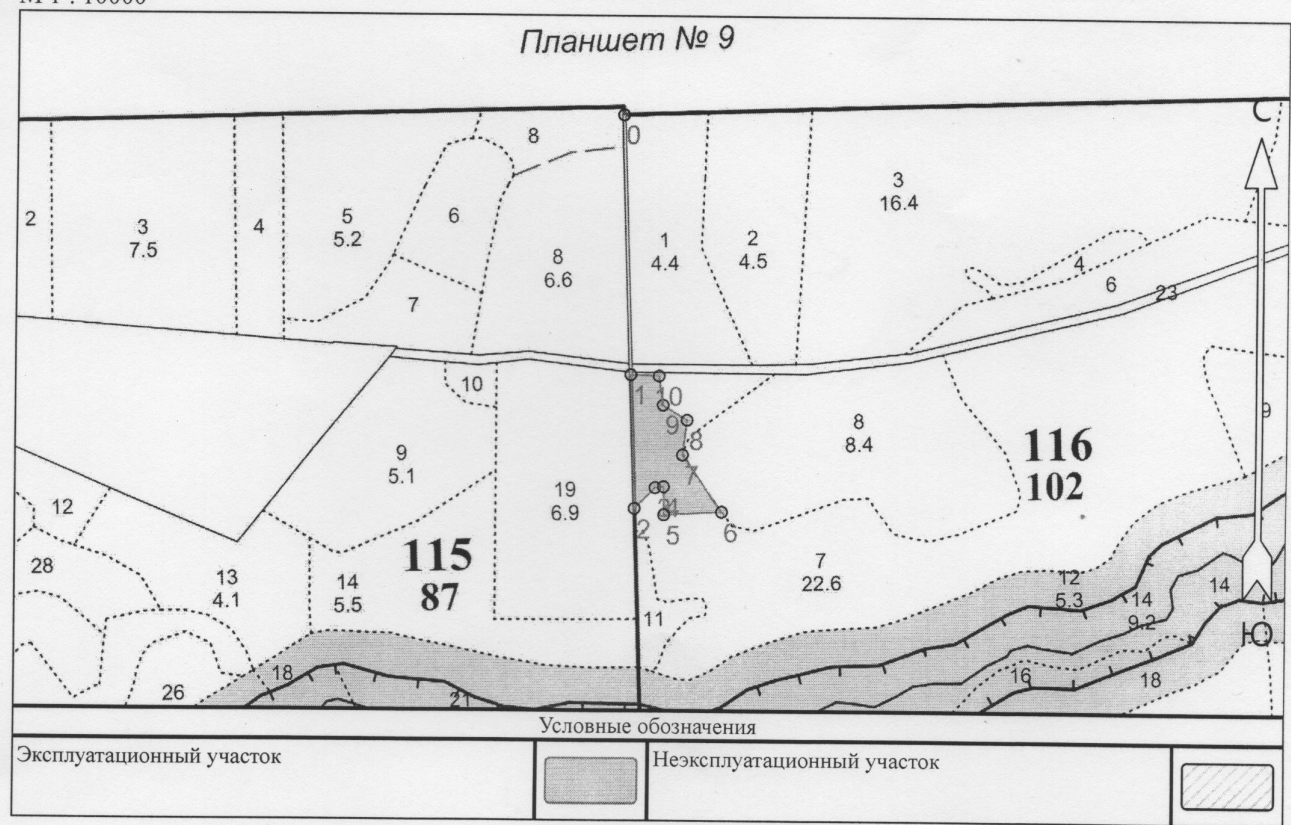
и.о. руководителя *[Signature]* Мамсолов Рон

ВПКУ "Заповедное Л-во"

Октябрьское ур. Л-во

План участка под лесовосстановление
кв 116 выд 7 пл 1,4 га

М 1 : 10000



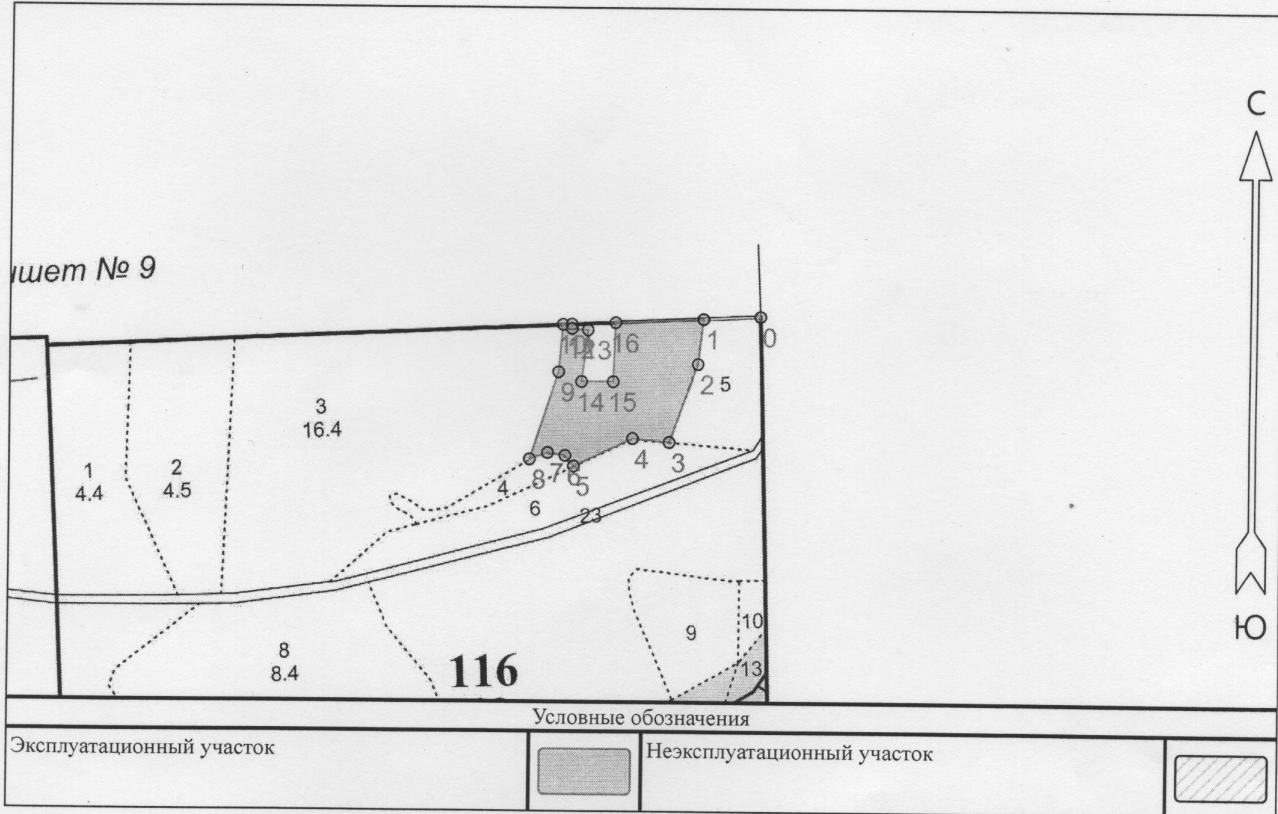
Номер а точек	Координаты		Азимуты линий	Длина, м
	Широта	Долгота		
0 - 1	57.54075	42.45249	164°.00'	367
1 - 2	57.53746	42.45270	164°.00'	188
2 - 3	57.53577	42.45281	31°.00'	41
3 - 4	57.53603	42.45330	70°.00'	12
4 - 5	57.53604	42.45350	165°.00'	39
5 - 6	57.53569	42.45351	73°.00'	82
6 - 7	57.53573	42.45488	310°.30'	97
7 - 8	57.53644	42.45394	353°.00'	49
8 - 9	57.53688	42.45404	288°.00'	40
9 - 10	57.53707	42.45347	338°.00'	42
10 - 1	57.53744	42.45337	258°.30'	40

и.о. руководителя *С.И. Максимов* - Ю.И. Максимов

План участка под лесовосстановление
кв 116 выд 3 пл 3,1 га

Октябрьское ул 1-го

М 1 : 10000



Номер а точек	Координаты		Азимуты линий	Длина, м
	Широта	Долгота		
0 - 1	57.54125	42.46929	253°.30'	80
1 - 2	57.54122	42.46795	172°.30'	64
2 - 3	57.54065	42.46782	186°.00'	117
3 - 4	57.53966	42.46715	261°.30'	52
4 - 5	57.53971	42.46629	231°.00'	92
5 - 6	57.53936	42.46489	306°.30'	19
6 - 7	57.53949	42.46469	265°.00'	25
7 - 8	57.53952	42.46428	236°.00'	27
8 - 9	57.53944	42.46385	4°.00'	129
9 - 10	57.54054	42.46452	351°.00'	67
10 - 11	57.54114	42.46462	74°.00'	12
11 - 12	57.54115	42.46483	164°.00'	6
12 - 13	57.54109	42.46483	81°.00'	23
13 - 14	57.54108	42.46521	173°.00'	73
14 - 15	57.54042	42.46506	76°.00'	45
15 - 16	57.54042	42.46582	348°.00'	83
16 - 1	57.54117	42.46587	73°.30'	125

и.о. руководителя *В.И. Мансеев* Ю.Н. Мансеев